

重修兩淮鹽法志

兩淮鹽法志卷二十二

圖說門

湘岸圖說上

湘岸圖說上目

湖南舊岸圖說

長沙督銷總局圖說

靖港分銷口岸圖說

湘潭分銷口岸圖說

湘陰分銷口岸圖說

新市分銷口岸圖說

甯鄉分銷口岸圖說

醴陵分銷口岸圖說

淶口分銷口岸圖說

益陽分銷口岸圖說

湘鄉分銷口岸圖說

澱水分銷口岸圖說

岳州分銷兼轉運口岸圖說

城陵磯緝私口岸圖說

西港緝私口岸圖說

凡十五圖

# 湖南舊岸圖

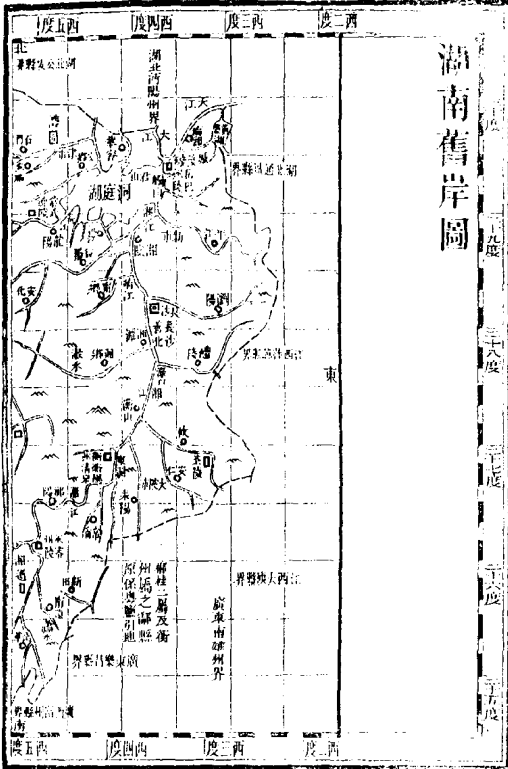
三十九度

三十六度

三十三度

三十度

二十七度

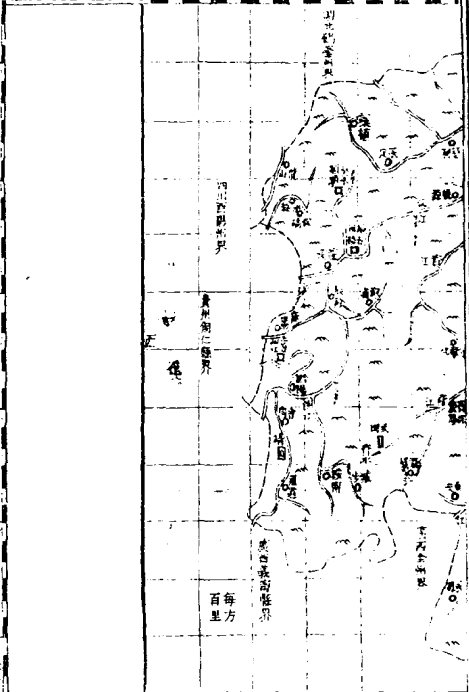


列主海江七示  
卷一十一  
圖說河  
相卒圖說上  
一一

三十度  
二十九度  
二十八度  
二十七度  
二十六度  
二十五度

度八西 度七西 度六西

度八西 度七西 度六西




湖南舊岸圖說


湖南九郡四州中處川粵之間其下過洞庭卽蜀道也  
其上踰樂昌卽嶺南也

國家定制惟郴州及衡州之鄰縣向食粵鹽餘均畫爲淮  
銷引界違禁者卽以私論當全盛時大吏各顧其疆而  
其下皆仰承教令無有巨梟大販敢於侵灌者自藉寇  
竄踞金陵沿江道梗淮舶不達於湘當路有小民淡食  
之憂乃建議借食川粵於是兩省之鹽充斥湘岸矣寇  
平以後江督曾國藩志在規復舊制百計經營而終不  
能收回淮界積重之勢固無可如何也

長沙督銷總局圖



度四西 分十四度西



度四西 分十四度西

河淮圖說上 湘岸圖說上 五

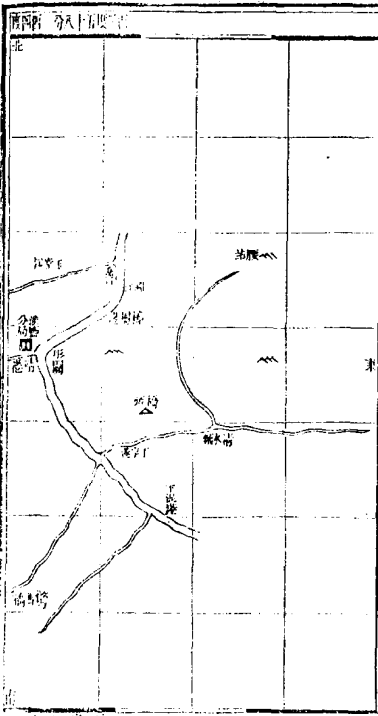
二十八度十三分 三十八度



長沙督銷總局圖說

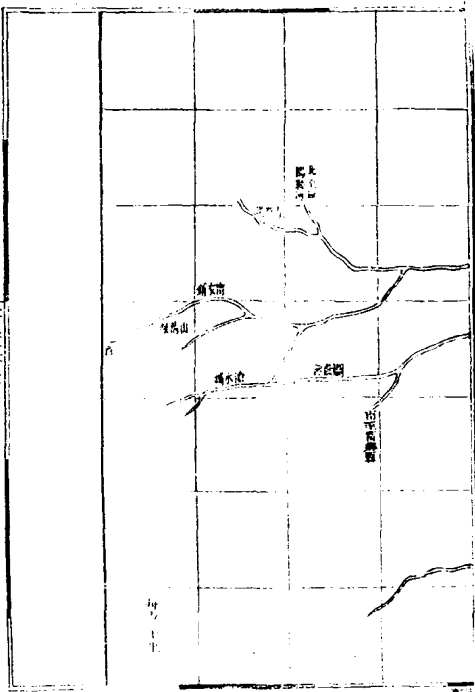
長沙固衡湘間一大都會也俯瞰湘流對江有橘洲爲之屏蔽人民數百萬戶煙火相望每當夏秋之交湖水盛漲鹽船如林停泊驛步門外故暢銷淮引視他岸爲多然商船上下日以千計小民射利往往夾帶私鹽雖有舢板梭巡而欲求川粵之盡淨難矣歲銷二萬二千一百餘引

# 靖江分銷口岸圖



分銷口岸圖

三十八度二十八分



每方十里

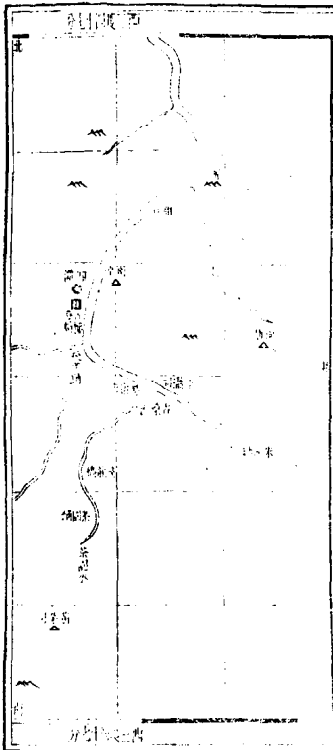
靖江分銷口岸圖說

靖江或曰靖港去省治六十里爲商船聚泊之所傍岸商民千數百戶互市交易各屬出產穀米油紙多由水道運至靖市發售所入價值卽於靖市易鹽運回是以銷數歲至一萬二千引有奇


大段

七段五分

# 湘潭分銷口岸圖



廣西



三十八度

二十七度五十三分

河淮鹽法志

卷二十一

圖說門

湘岸圖說上

九

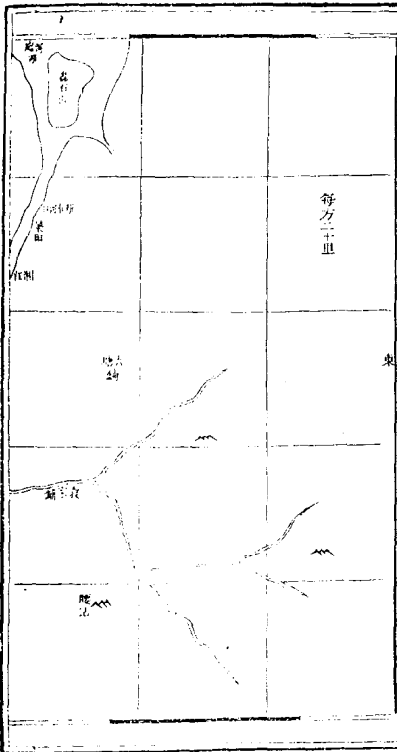
湘潭分銷口岸圖說

潭州爲著名大邑上通衡永郴桂爲兩廣咽喉下達長沙爲省門關鍵人煙聚集商賈輻輳果能人盡食淮歲銷不可數計奈粵私水路則由衡山之界牌入境陸路則由衡山之白果鋪入境粵多侵灌淮益疲滯多則歲銷萬引少則八九千引

二十九度

二十八度四十分

湘陰分銷口岸圖

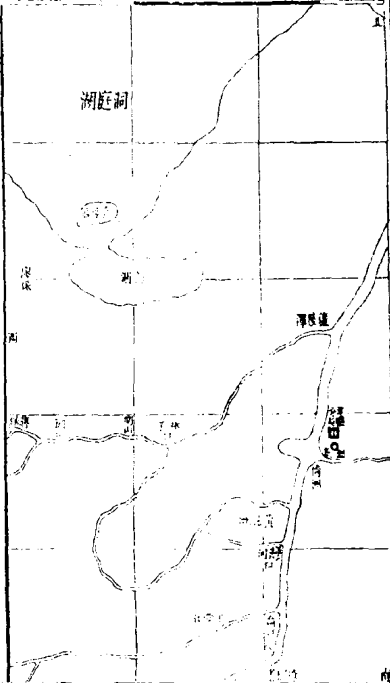




度西

分八十四度三西

二十九度



可查圖考卷二十一 圖說門 湘岸圖說上

二十八度四十分

度西

分八十四度三西


十一

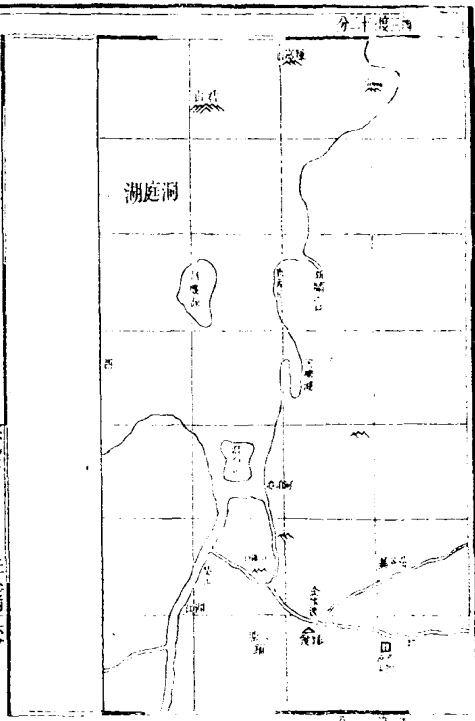
湘陰分銷口岸圖說

湘水穿大河而下右轉三十六灣則爲湘陰中間經磊石營田蘆陵潭扁擔夾等處俱有小聚落戶口最盛世稱繁劇本淮綱引地奈緊靠洞庭私船之來片帆風順半日可到故雖以湘陰一大縣歲銷不過二三千引視湘潭靖江遠遜矣

# 新市分銷口岸圖

每方十里



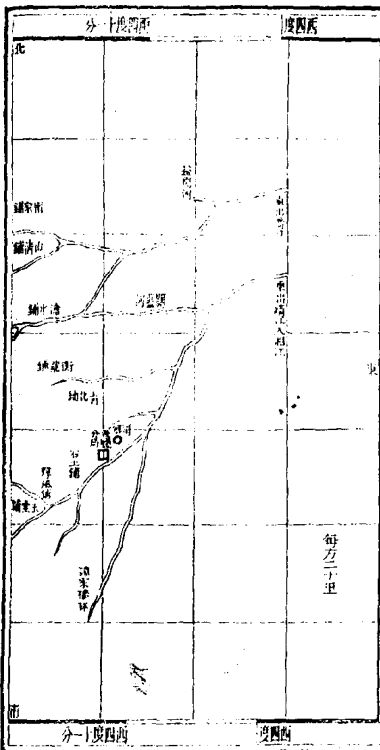


新市分銷口岸圖說

新市鎮屬湘陰縣據河夾塘上游沿途曲折多灘愈上則愈淺河夾塘水面略闊同治四年開辦之初設局新市並設卡於河泊潭秋冬水涸又移局河泊潭移卡磊石口旋因水溢復移局新市今始循名副實歲銷一千三四百引

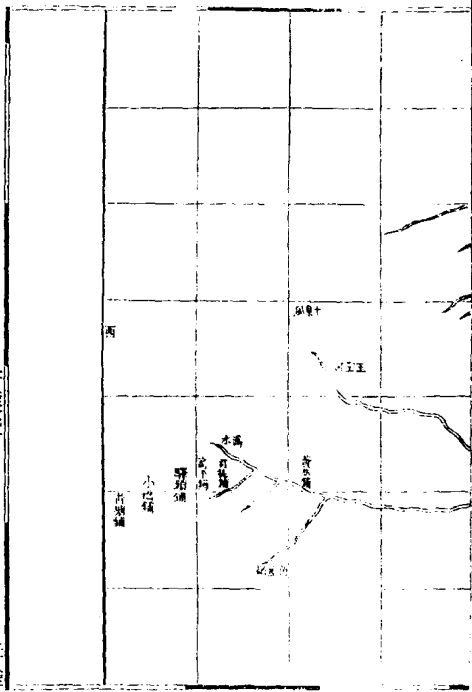
# 甯鄉分銷口岸圖

二十八度十七分



二十八度七分

二十八度



甯鄉分銷口岸圖說

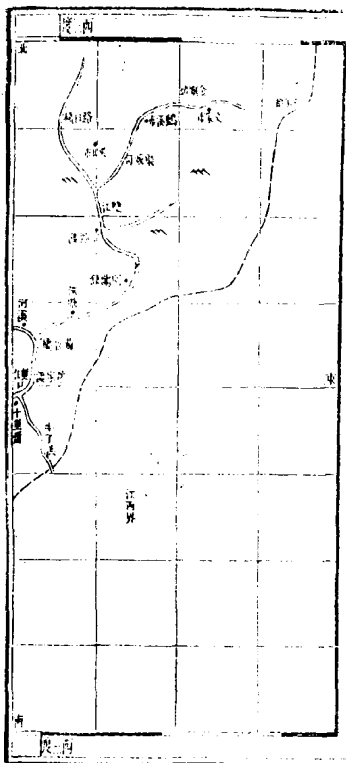
自靖江入小河過雙江口以達甯鄉開岸之初甯人設卡東門外之玉潭橋嚴禁私販法至善也迄靖江設立緝私局安泊舢板橫截濱流一關天險私梟無敢飛越於是改卡爲局專事分銷以期暢旺然地處偏隅一歲之所出必運至靖江發售同船乃載鹽以歸故甯岸歲銷僅一千八百餘引



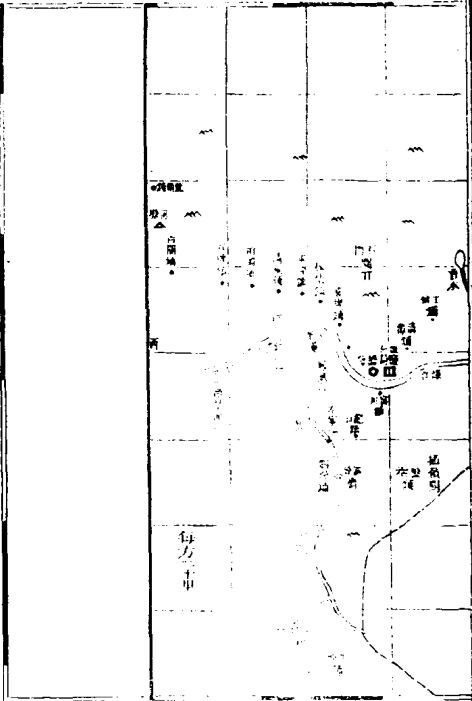
二十六度

三十七度四十一分

# 鹽陵分銷口岸圖



西



二十六度


二十七度四十分

醴陵分銷口岸圖說

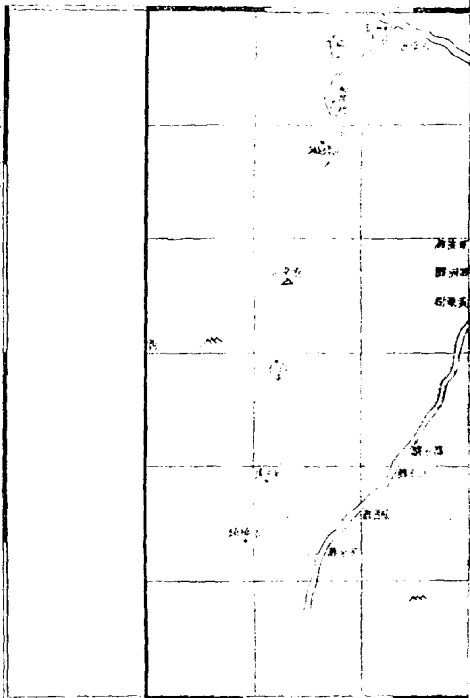
醴陵在今長沙之西地非通都大邑雖有小溪僅一衣帶水民間耕種營生食鹽無多故銷數不旺加以粵私浸灌一自衡山繞石灣後之烏龜坳朱家壠一帶挑運入縣西北一由攸縣茶陵挑運入縣東南地本最苦又有私以開之淮綱益不支矣歲銷一千餘引

十七度四十分

# 涿口分銷口岸圖



七十四分




涿口分銷口岸圖說

涿口屬醴陵縣濱湘江人煙僅數百戶原駐舢板一號  
爲湘潭緝私卡光緒八年始歸醴局分銷仍留舢板以  
時巡緝歲銷四五百引有差

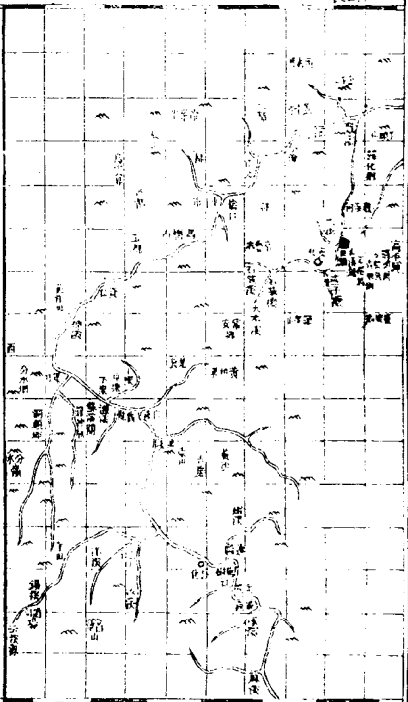
益陽分銷口岸圖

三十六度



分五市

度五南



度五南

二十八度三十三分

二十八度

圖說明 相字圖說上

三



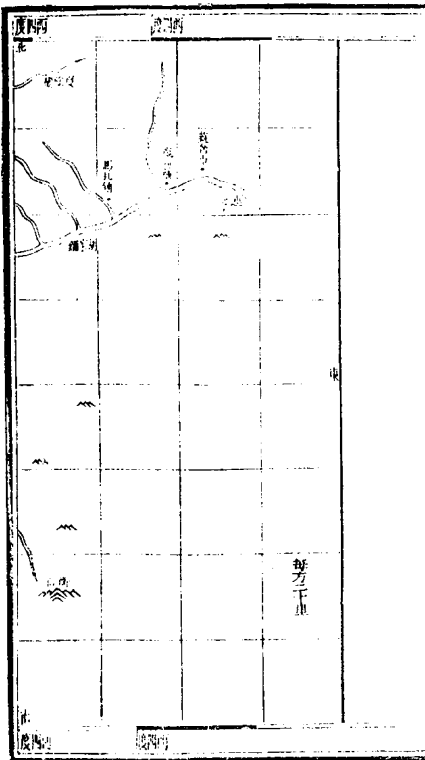
益陽分銷口岸圖說

益陽距省治西北二百里爲濱水入湘門戶三面環山  
一面臨水城西有頭堡二堡三堡局設二堡尤爲商販  
之便其市鎮最大長可十里又上游河道甚狹粵私無  
從攔入雖有肩挑較他處堵緝稍易爲力淮引直可由  
桃花江墟塘街棗坪以達安化故一歲所銷約在一萬  
三四千引

大凌

二十七圖十六分

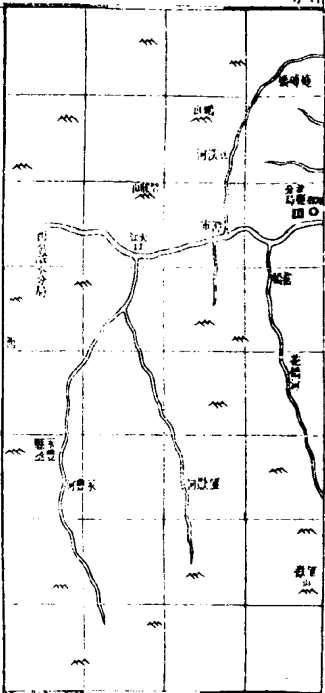
# 湘鄉分銷口岸圖



分上

三十八度

三十七度四十分



分下

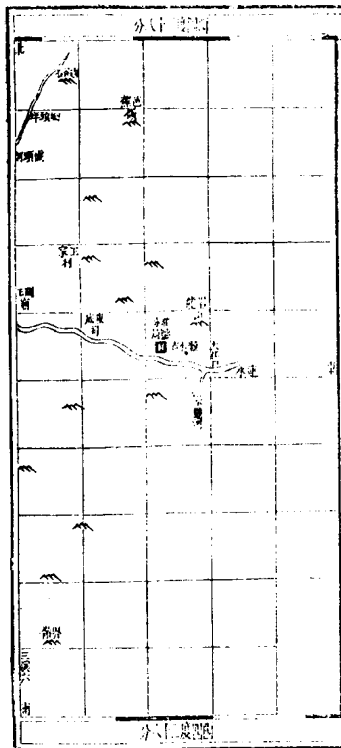
湘鄉分銷口岸圖說

自湘河口入漣溪爲湘鄉縣治其地幅員遼闊周可四  
百里上通寶郡右界衡州小民貪圖便利輒就其近地  
屯集私鹽之所背負而歸朝往暮來視爲故常雖設局  
督銷而專食淮引者不過負郭數十里故歲銷僅五千  
引

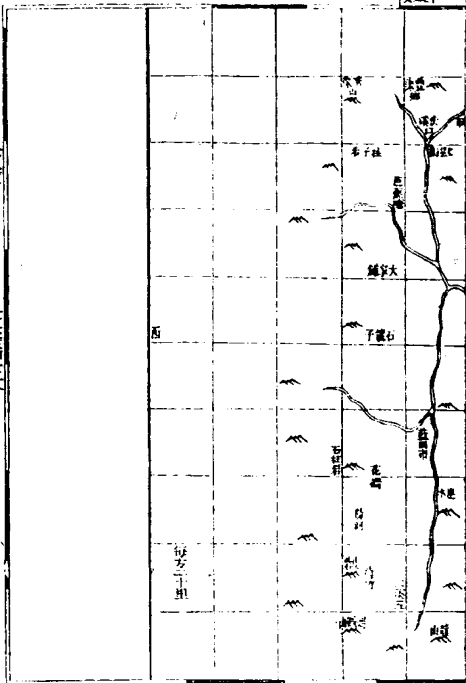
澱水分銷口岸圖

二十六度

二十七度四十五分



西五度



三十六度

二十七度四十五分

東五度

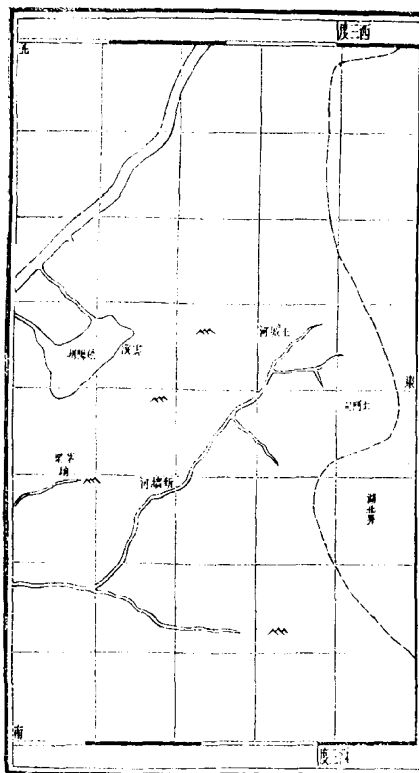
澱水分銷口岸圖說

距湘鄉縣治百里有小市鎮曰澱水設局分銷從民便也奈地方官耳目所不及粵私遂由衡山邵陽分道人境防不勝防專以淮論歲銷三千引

三十九度十四分

三十九度

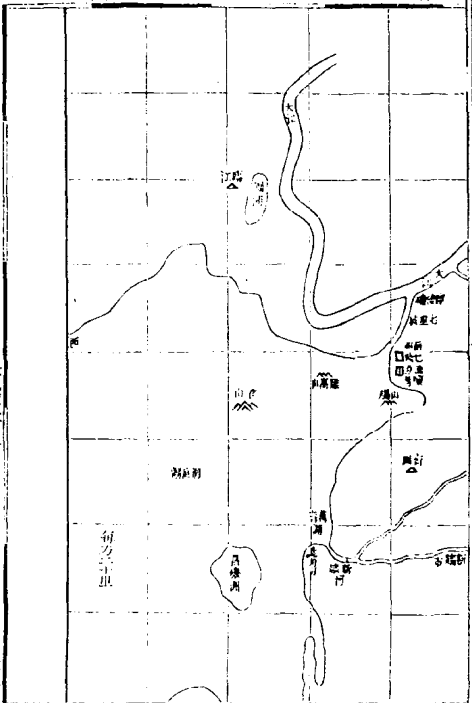
# 岳州分銷兼轉運口岸圖





度四西

分三十三度二西



度四西

分三十三度二西

二十九度二十四分

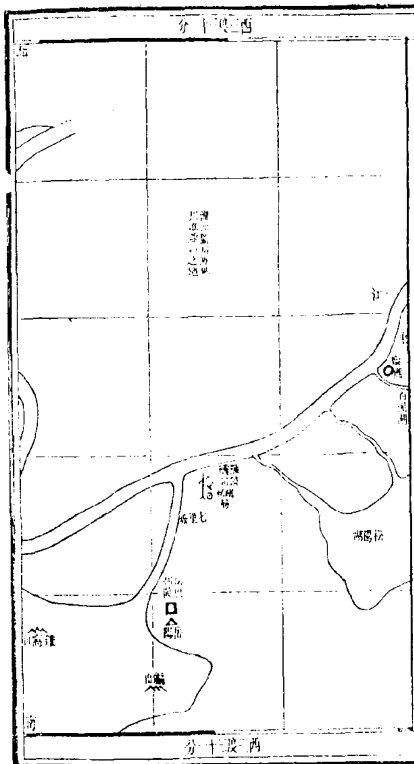
二十九度

岳州分銷兼轉運口岸圖說

舟過洞庭有城屹然起於湖上者岳州也地與鄂岸爲鄰爲鹽舶入湘門戶因於東門外岳陽樓右設轉運局司票商挂檔之事註明運赴某州某縣不得偷越一步違者卽以私論其有近挂岳州者卽歸岸輪銷故又兼分銷局然銷數歲不滿二千引則以地近荆河腦蜀舸便於出入是岳州一岸亦有名無實矣

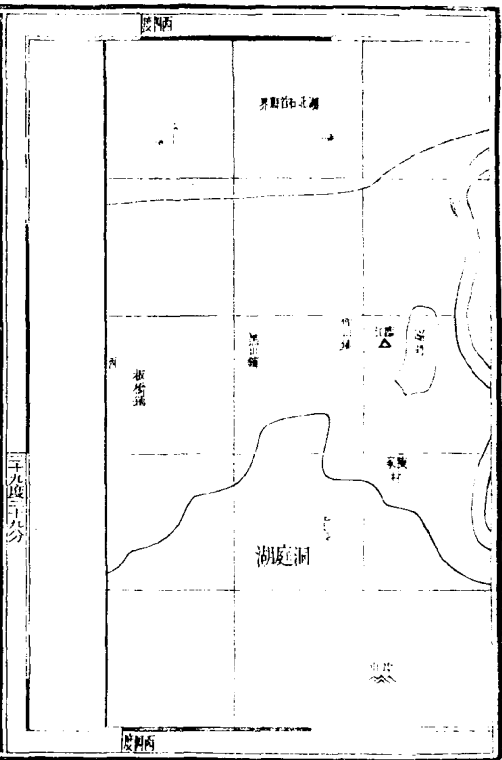
# 陳陵磯緝私口岸圖

三十九度三十九分



西二度十分

西二度十分



三才圖會卷之二十一

圖說用

相羊圖說上

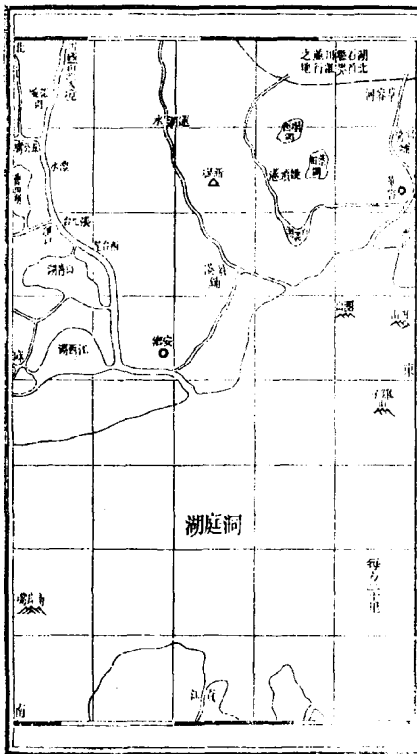
三

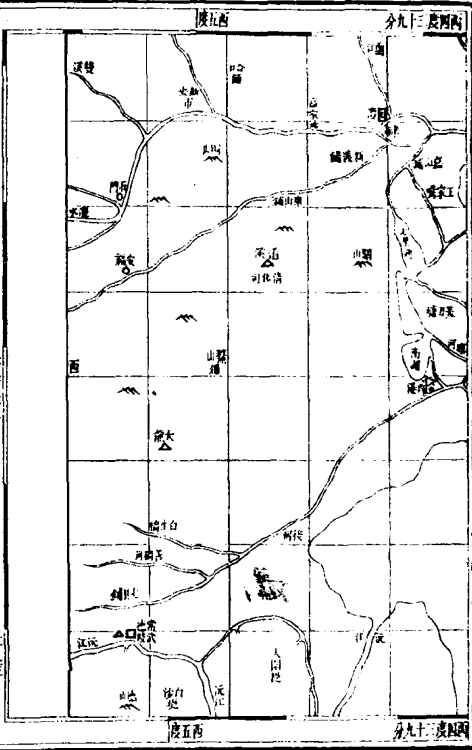
城陵磯緝私口岸圖說

城陵磯在今岳州之下游川舶自巴中來必假道此開  
故又設緝私局但江面太寬秋漲盛時稍縱卽逝若能  
加重兵扼守荆河腦不但私不能入湘亦且不能入鄂  
矣

二十九度七分

西港緝私口岸圖





三十九度七分

三十九度

酉港緝私口岸圖說

酉港屬沅江縣爲川私入常德一大關隘向設緝私舢板十二號前臨巨浸峽水來時大汊小港縱橫四出私梟紛至以歧路甚多則巡緝亦非易也



兩淮鹽法志卷二十二

兩淮鹽法志卷二十三

圖說門

湘岸圖說下

湘岸圖說下目

臨湘分銷口岸圖說

華容分銷並雷灣緝私圖說

平江分銷口岸圖說

花畹岡鄰稅口岸圖說

東洲鄰稅口岸圖說

石灣緝私口岸圖說

大陂市鄰稅口岸圖說

常德分銷口岸圖說

桃源分銷口岸圖說

龍陽分銷口岸圖說

沅江分銷口岸圖說

津市子店分銷口岸圖說

辰州分銷口岸圖說

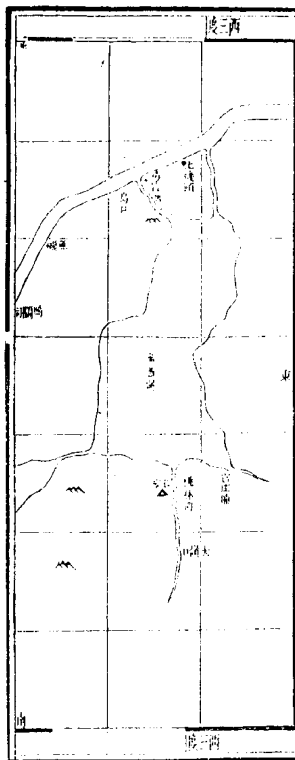
洪江分銷口岸圖說

凡十四圖

三十度

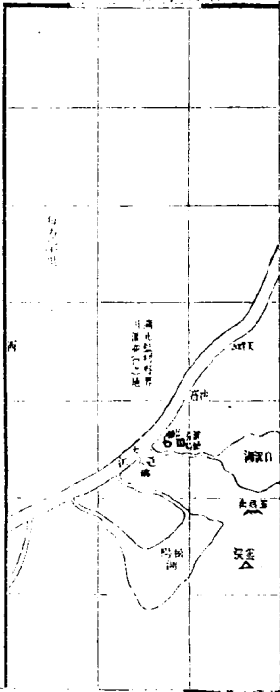
二十九度三十四分

# 臨湘分銷口岸圖



分二十度西

三度



分十度南

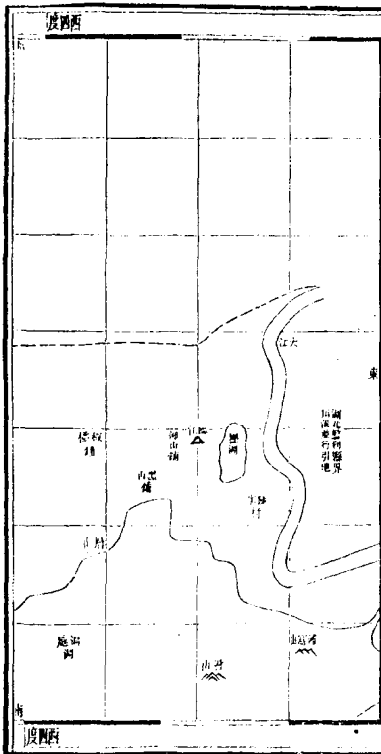
二十九度三十分

臨湘分銷口岸圖說

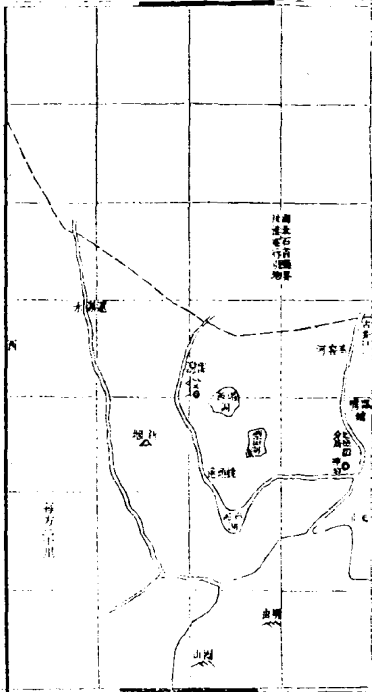
臨湘縣治對岸卽湖北借歸川銷之監利上自荆河腦  
下迄界牌延縣幾及百里其中白螺磯楊林磯螺山等  
處皆川泉囤積之藪且濱臨洞庭如內河蕩湖白泥湖  
黃蓋湖到處充斥淮銷不旺歲僅二百餘引

二十九度三十分

華容分銷並雷灣緝私圖



分三度四西



分三度四西

河桂圖志  
卷二十三  
圖說門  
湘岸圖說下  
五

二十九度二分



華容分銷並雷灣緝私圖說

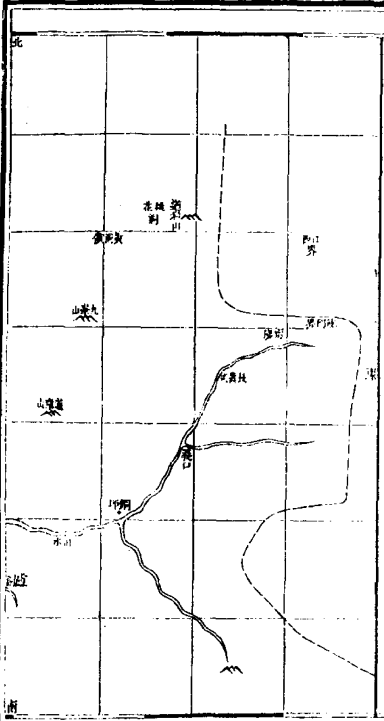
華容分局舊設城北對河狀元街並調派舢板八號駐  
洋河渡雷家及石首縣之鹿湖山設卡緝私係同治  
十三年間事十二年添設雷灣分局遂移城局於北門  
外裁鹿湖山洋河渡卡撤舢板三號僅北河卡駐船一  
號餘泊雷灣殷家洲梅田湖等處嚴密堵截華容水路  
舊在調絃口自咸豐三年湖北石首縣藕池口決調絃  
泥沙淤遏河身日高川水荆水分由雷灣入洞庭建局  
設卡原爲水道扼要至川私來路甚多華容東北西北  
與監利公安石首三縣銷川地界毗連西與安鄉川淮

並行地界毗連有礙准引歲銷二百三十餘引

二十九度

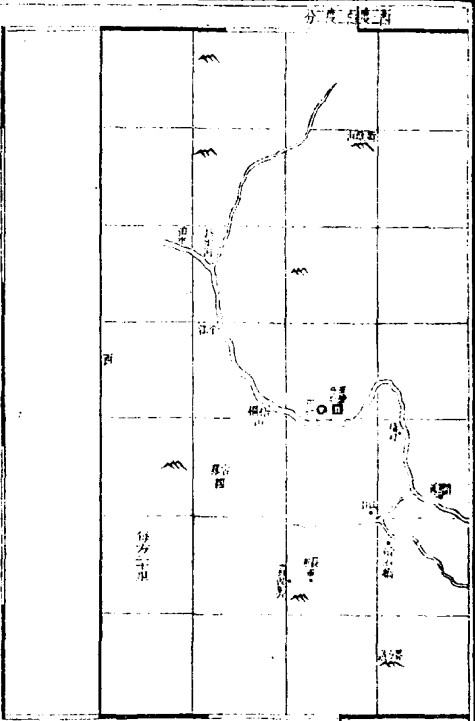
二十六度四十三分

# 平江分銷口岸圖



二十九度

二十八度四十分



分度經度

平江分銷口岸圖說

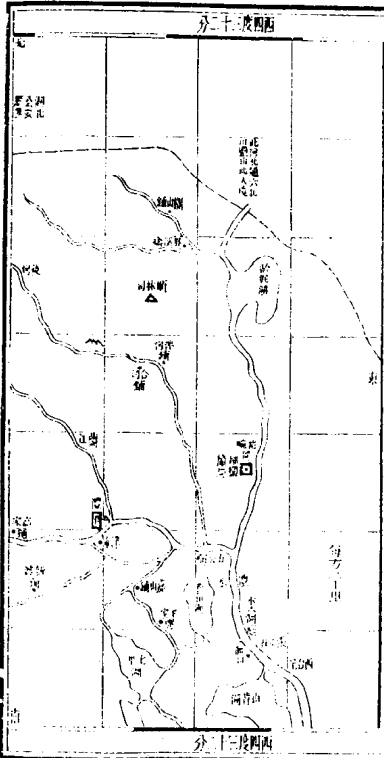
自湖北磊石入小河中流一綫歷四十八灘始抵平江復引之初原由新市撥銷迨同治四年開成專岸改運碱鹽所領無多未幾按年遞增凡江西義甯湖北通城川私入境經局會集團紳分段躪緝絲毫無敢犯者淮銷爲之一暢歲至一萬二三千引

# 花畹岡鄰稅口岸圖

每方十里

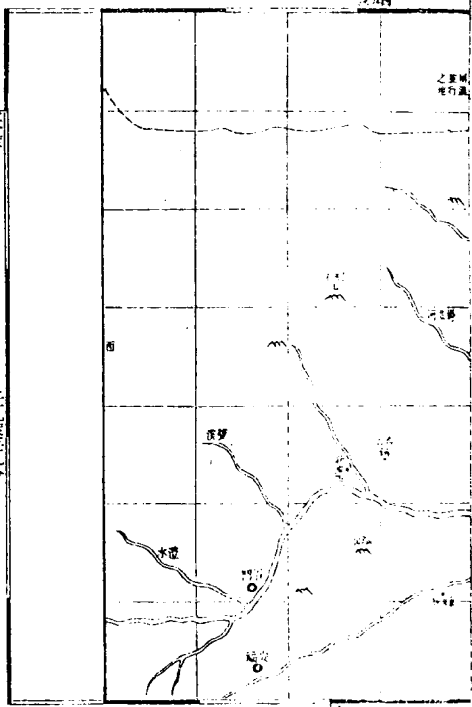
西度三十分

西度三十分



三十度

二十九度三十分



度上內

花畹岡鄰稅口岸圖說

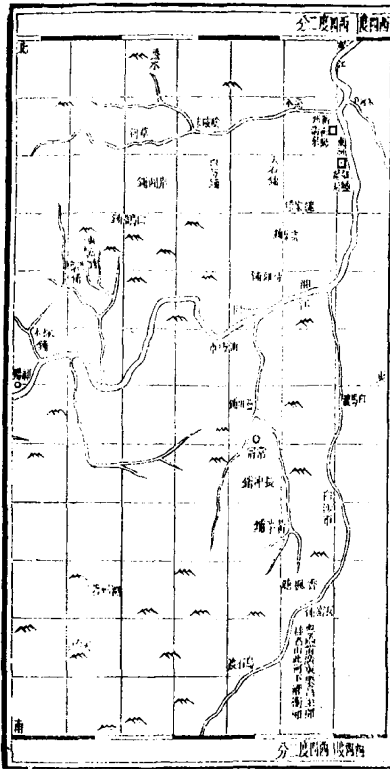
花畹岡屬澧州地界本銷淮引軍興後借食川鹽今尙未規復僅設卡抽收鄰稅以重其成本於同治十一年開辦收數尙旺近因奸商裝運鹽船自湖北新口入油來湖石子灘歸該處鹽行囤積其地係湖北枝江松滋與湖南之澧州三處交界陸路用牛車或肩挑運至澧境並未上納釐稅以致各處鹽號利爲所奪歇業甚多鄰稅因之減色



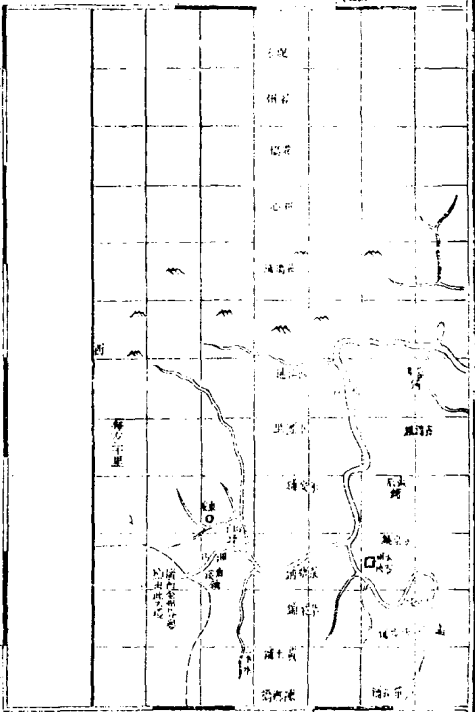
# 東洲鄰稅口岸圖

一版 一版五分

一版



第五圖



二十七度三十分

三十六度

段內

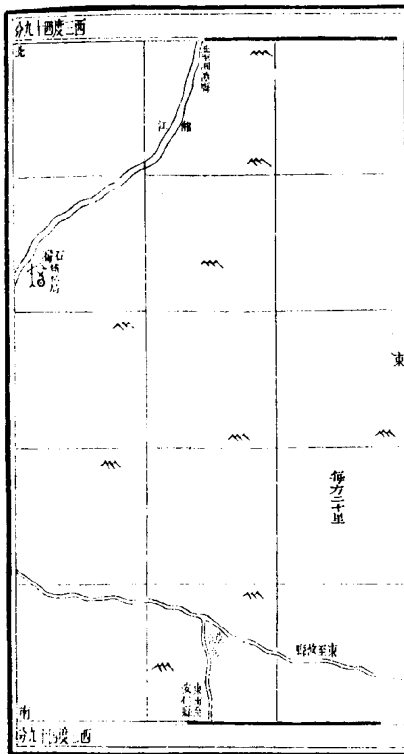
東洲鄰稅口岸圖說

衡郡七屬除鄰縣外均淮鹽引地自借食粵鹽一任鄰  
私人境雖奉文規復積重難返因於粵私重抽釐稅俾  
鄰本重而淮本輕庶鄰鹽可化私爲官淮鹽亦逐漸進  
步每百斤收錢八十枚以裕淮課於同治四年三月設  
卡於東洲歷今無異

# 石灣緝私口岸圖

十七度十分

二十七度



漢陽府

漢陽府

漢陽府

漢陽府

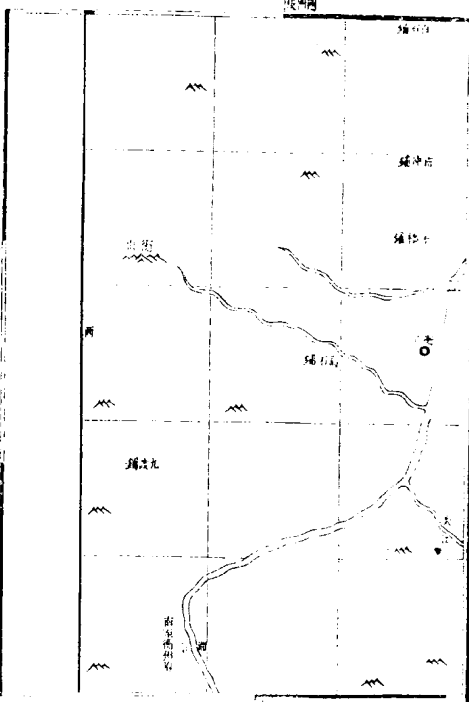
漢陽府

漢陽府

南至西州府

千七百五十分

司馬圖... 相羊圖... 說明

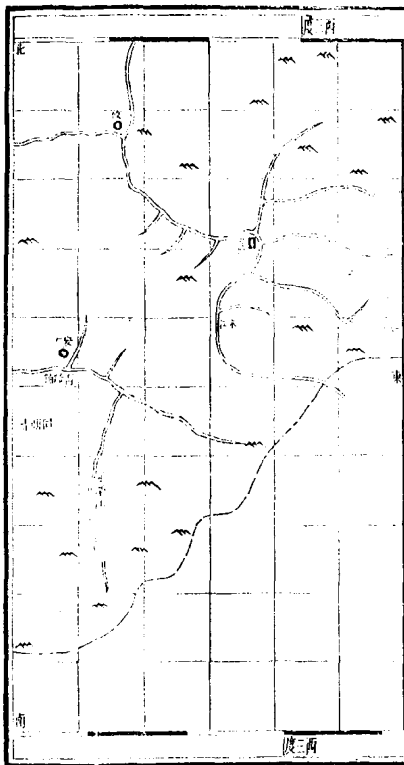


石灣緝私口岸圖說

同治六年設卡石灣收鄰稅也鄰私藉收稅而浸溢無限制石灣居衡山下游界衡州長沙接壤之區爲湘水第一門戶同治十二年改鄰稅卡爲緝私卡設舢板於河下巡緝下水船無論官商一體查看間有緝獲銖兩充公設局之初夾帶尙多年來商民知警鮮有橐載潛逸者故終年所緝無幾

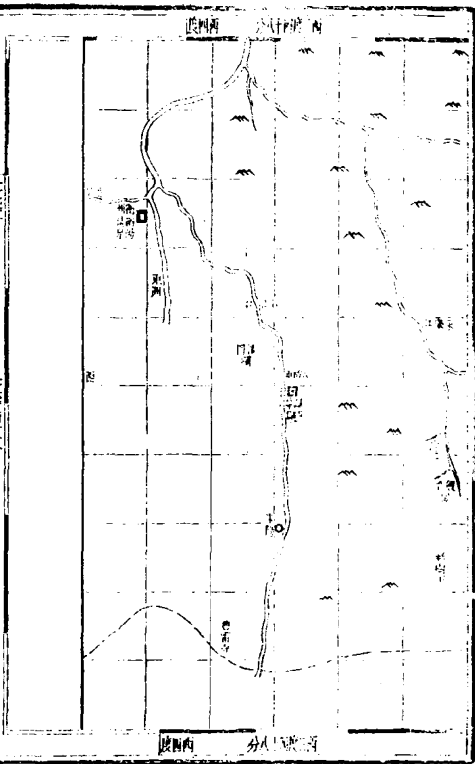
# 大陂市鄰稅口岸圖

上圖四分



二十七度

二十六度四十分



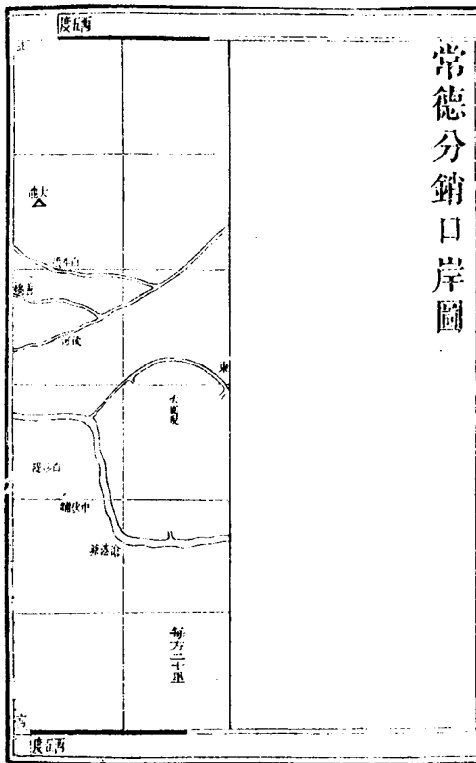


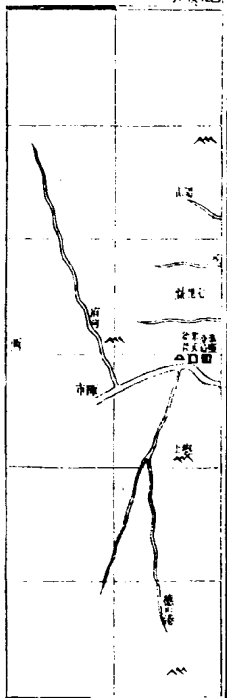
大陂市鄰稅口岸圖說

稅卡原設黃泥嘴以塞衡州入耒河之路旋因河道紆迴鄰私自廣西全州入境者經東洲稅卡收釐而自廣東宜章轉運郴桂入境者絡繹不絕直入耒陽自上而下勢甚便也是以改設稅卡於大陂市遏其衝要

二十九度

常德分銷口岸圖





河自西下... 泗水門 相率湖說下

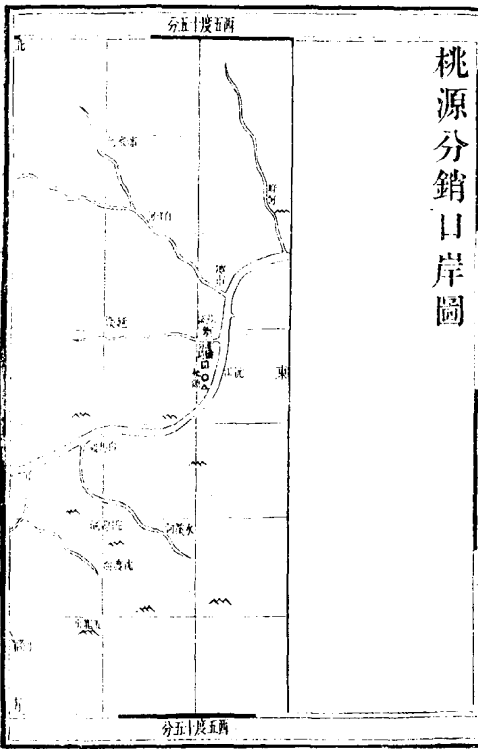
十七度

常德分銷口岸圖說

湖南九郡其人民富盛市鎮繁華能與長沙爭衡者常德也上鄰滇黔川廣下接湖北江西水陸通衢商賈雲集果能盡食淮引銷數之旺不言可知奈川私浸灌小民視爲故常今設局分銷晝夜兼巡梟販亦知其難較往時稍斂跡矣歲銷至九千引有差

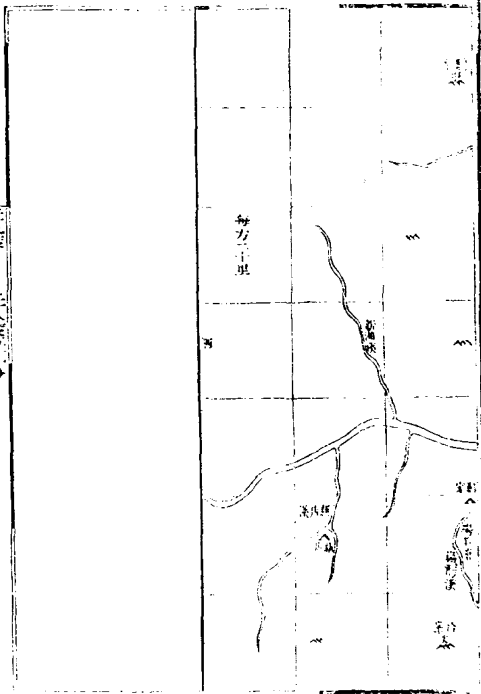
# 桃源分銷口岸圖

十九度 十八度十分



每方九度

每方八度五十分



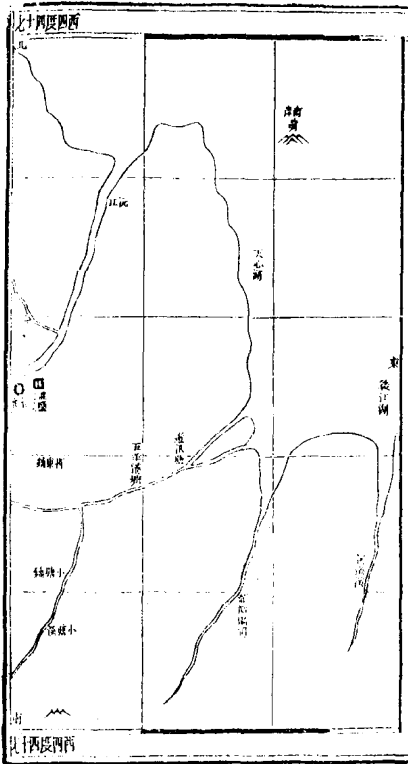
桃源分銷口岸圖說

桃源分銷局設南城門外專銷淮引川私由安福之六合坳翻山越嶺蔓延漆家河盤塘橋陬市洛溪河等處民間趁墟營生每當墟期或數十百人爲羣販私射利見在會商地方文武督團協緝始稍稍引去銷數較旺歲約六七千引

# 龍陽分銷口岸圖

丁巳年

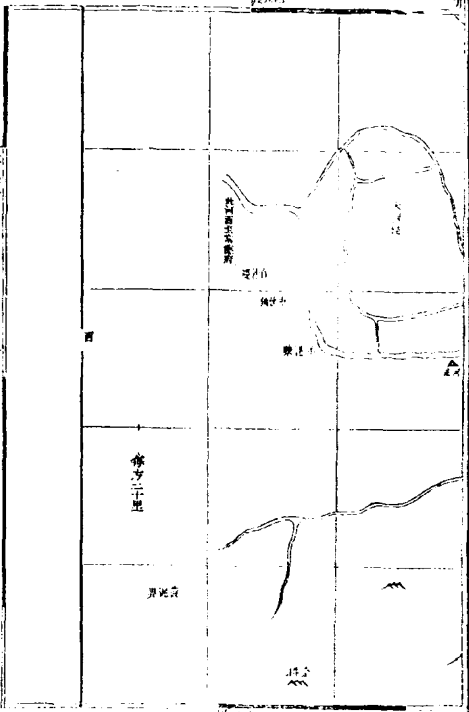
三千八百五十分





二十九度

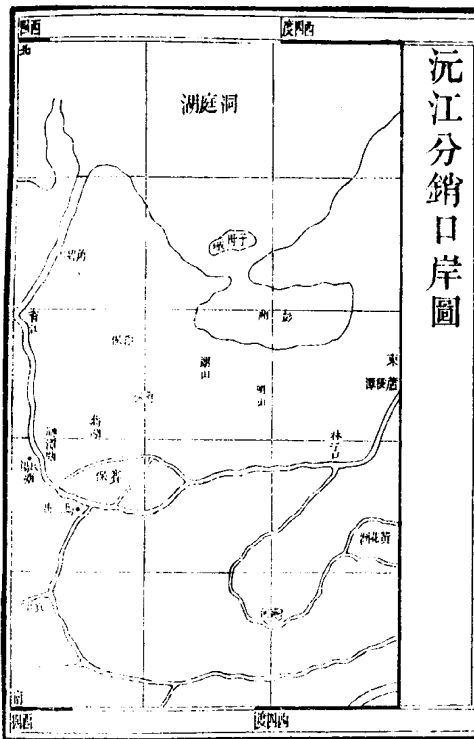
二十八度五十分



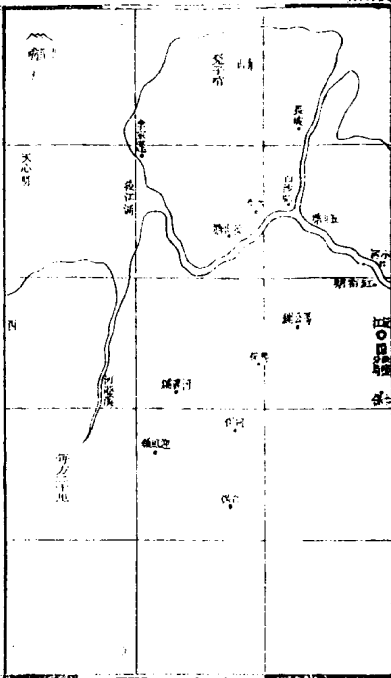
龍陽分銷口岸圖說

龍邑爲常河適中之地上接武陵下接沅江川私自大河駛入滄港該處囤戶積慣賣私其人強悍局勇稽查往往相與格鬪近駐舳船於龍陽河下及小河口牛鼻灘力遏其衝於是巨販奸商漸知畏懼無敢過滄港矣歲銷六七千引

沅江分銷口岸圖



分四十四



分四十四

十九度

二十六度四十分

通心河 日吉湖記

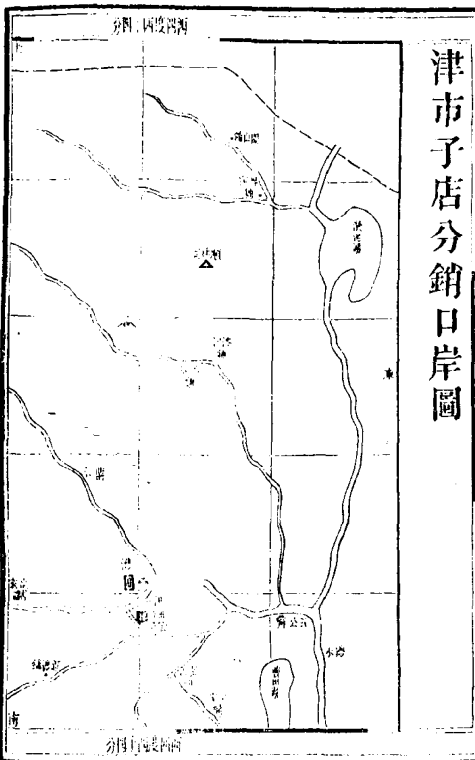
沅江分銷口岸圖說

沅江分銷口岸居常德下游毗連洞庭夏秋湖水泛濫私販絡繹於道至冬春湖水落時汊港紛歧頭頭是道雖常派撥舳板上下梭巡地段太長設防不易兼之傍湖居民打漁爲生無有富商大族故銷數減色每歲不過千引

三

# 津市子店分銷口岸圖

三

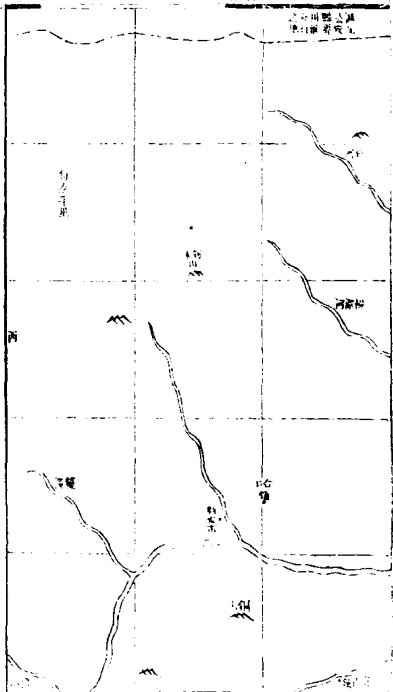


分銷口岸圖

分銷口岸圖

西

湖南國公署  
總行署



河作圖法

卷之三

圖說門

湘岸圖說下

三

度

二十九度三十分

西

津市子店分銷口岸圖說


津市本澧州一大鎮市駐州判一員本淮引地爲川鹽  
借銷迭議規復而澧州不與焉旋經督撫會議畫界分  
銷淮界不淮川私顆粒侵灌川界仍准淮商開設子店  
是以津市於光緒八年十月始由常局撥引運銷十年  
二月減價敵私十二年停減仍按向章牌價發售歲銷  
至三千引



辰州分銷口岸圖

一八度三十分

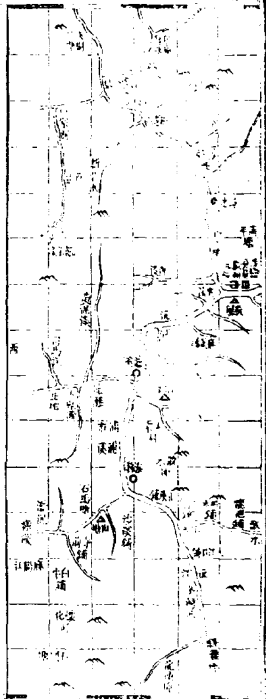
二十八度



九度

二十八度二十分

三十八度



一六六


辰州分銷口岸圖說

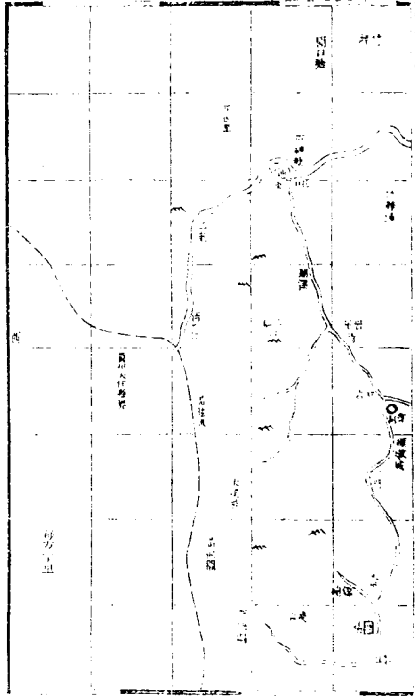
辰州岸處偏隅西通黔蜀西南達粵西凡川粵兩私隨時均有侵灌軍興以來借食鄰鹽淮引不到同治七年始開局專運碱鹽逮光緒元年改行尖引以暢淮銷凡澈浦辰谿瀘谿各岸銷市不一苦於地瘠民貧間有以土產油木貨物至他處易鹽者彼盈此絀銷引迄無定數不盡因外私侵灌也近歲銷七八千引有差

洪江分銷口岸圖

丁酉年

丁酉年





皮沽

二十七度五分

二十七度

中国地理图

洪江分銷口岸圖說

洪江本辰州轄境濱臨大江自辰州以上灘高水淺險阻異常迨收復淮引久未撥運分銷嗣以接壤粵西私販由義甯縣越嶺入黔陽境且黔陽川淮並銷各商販明目張膽大隊而來若不及早塞流勢必漫無底止是以同治十三年始行設局雖銷數無多實爲辰州堵截鄰私來源

兩淮鹽法志卷二十三

兩淮鹽法志

卷二十三

圖說門

湘岸圖說下

三